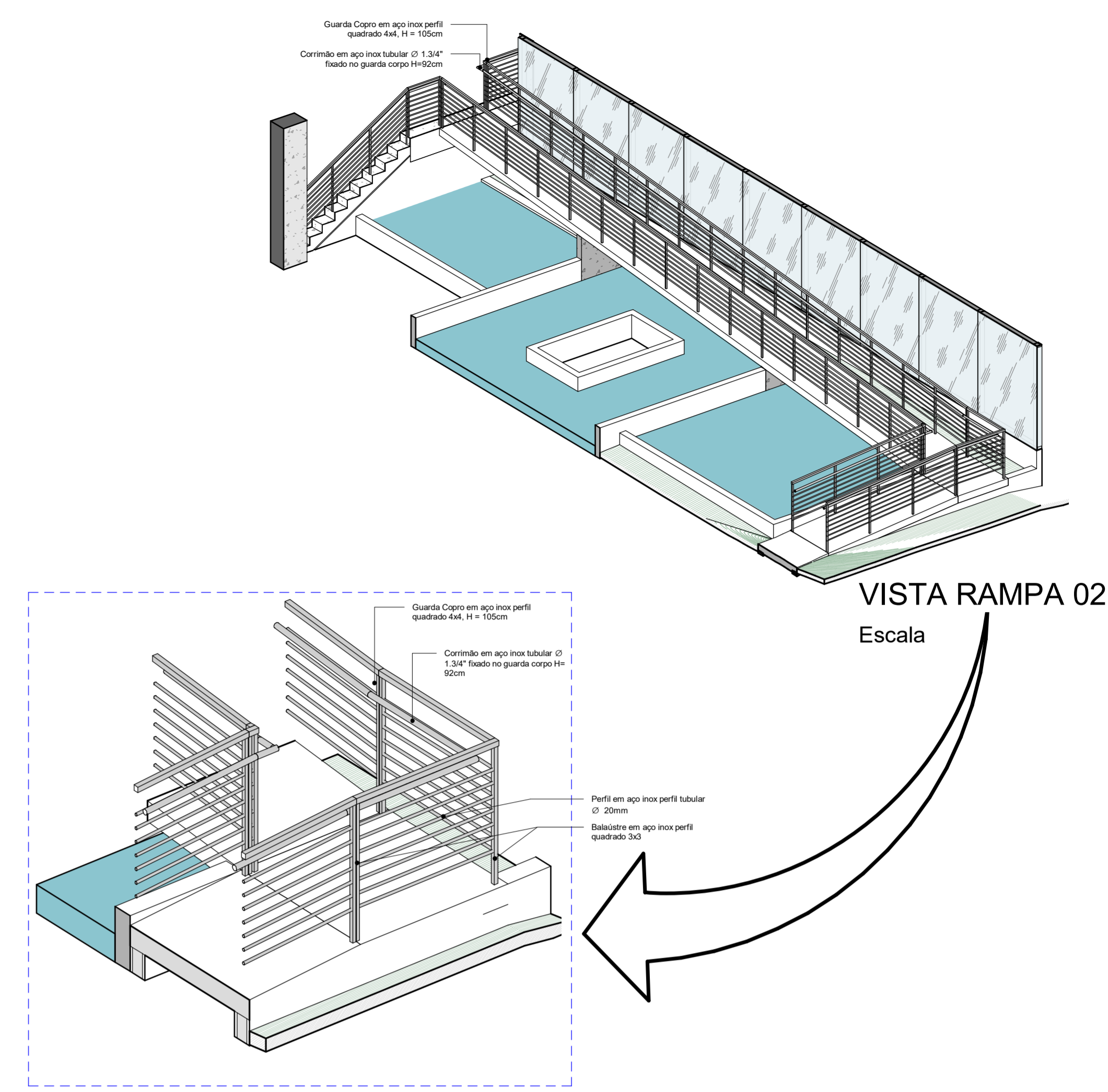
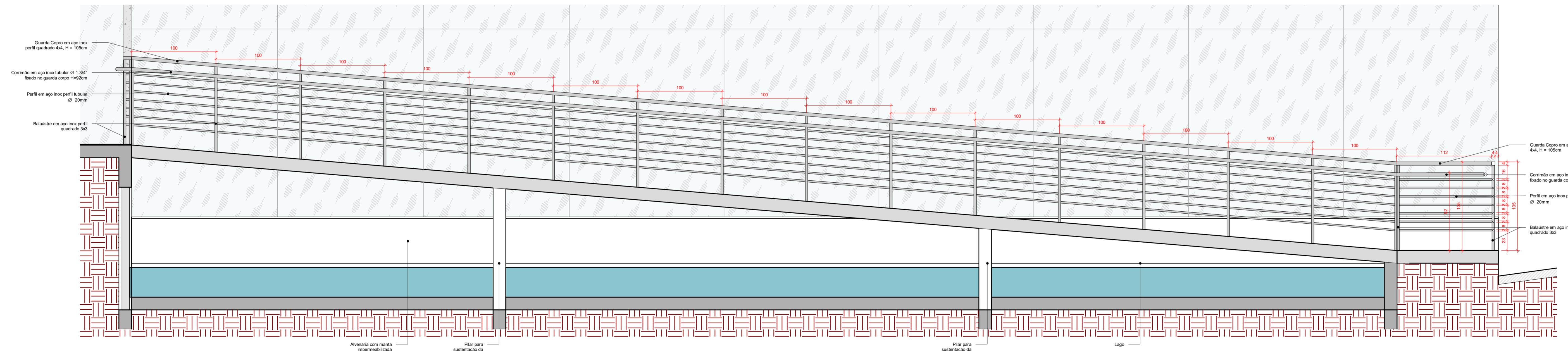


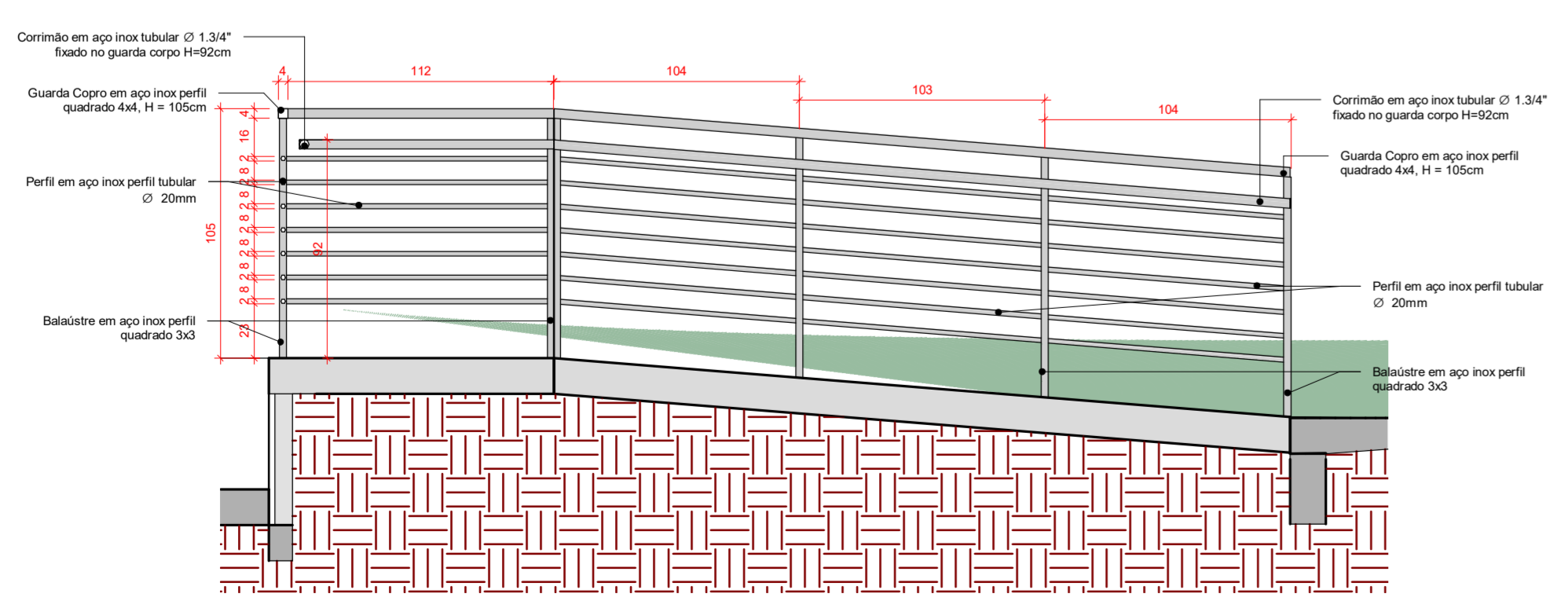
RAMPA 02 - FACHADA  
Escala 1 : 25



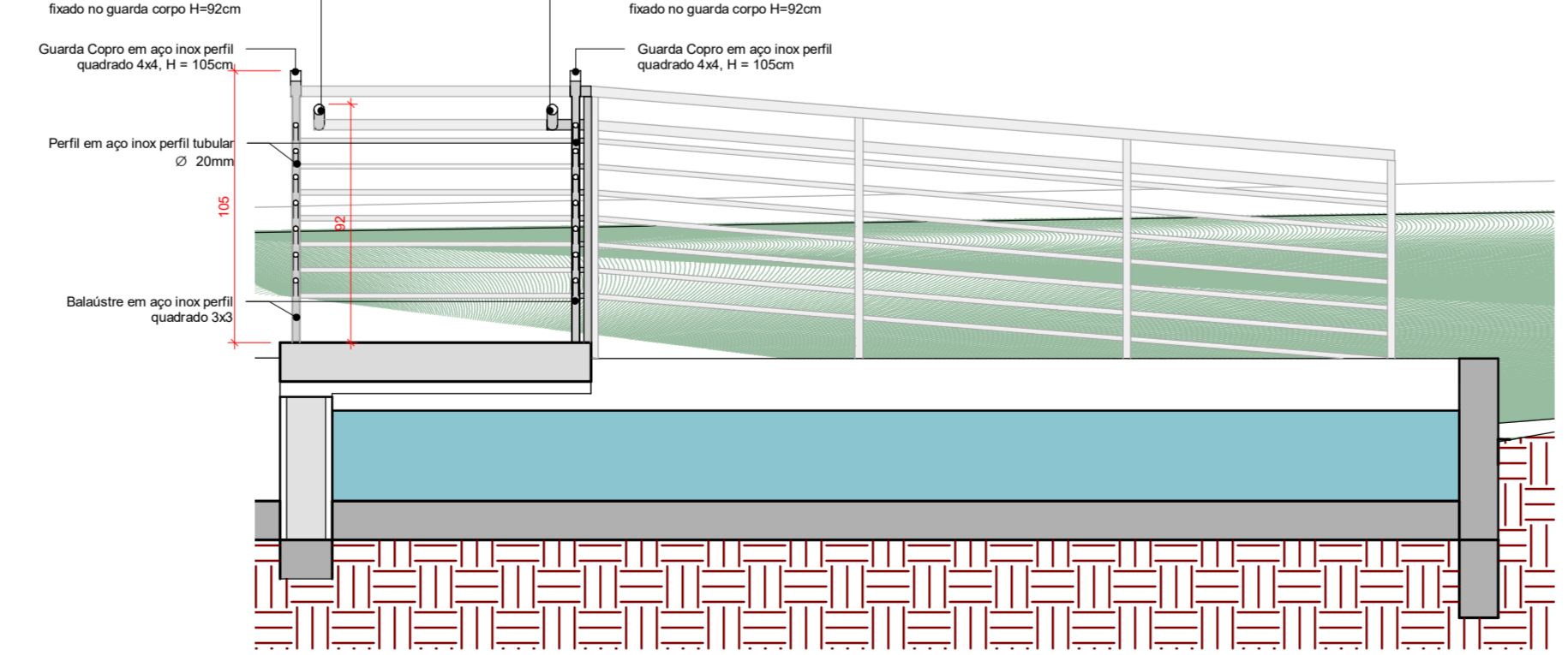
VISTA RAMPA 02  
Escala



CORTE A - RAMPA 02  
Escala 1 : 25



CORTE B - RAMPA 02  
Escala 1 : 25



CORTE C - RAMPA 02  
Escala 1 : 25

**PROJETO LEGAL DE ARQUITETURA**

**Reforma e Ampliação**

END.: AVENIDA JOSÉ WALTER, QUADRA 24, RESIDENCIAL INTERLAGOS  
RIO VERDE-GO

Proprietário: CÂMARA MUNICIPAL DE RIO VERDE-GO

Autor: ANTÔNIO CARLOS PERES DE OLIVEIRA FILHO  
CREA: 201754/D-GO

Responsável Técnico:

Descrição dos pavos: SU-TÉRREO + TÉRREO + SUPERIOR - 2 pavos		
ÁREA DO TÉRREO - EXISTENTE:	ÁREA GUARITA - DEMOLIÇÃO:	ÁREA DO TERRENO ORIGINAL:
1.723,90 m <sup>2</sup>	11,34 m <sup>2</sup>	11.489,08 m <sup>2</sup>
ÁREA DO TÉRREO - ACRÉSCIMO:	ÁREA GUARITA - CONSTRUÇÃO:	ÁREA CONSTRUÍDA - EXISTENTE:
173,82 m <sup>2</sup>	65,34 m <sup>2</sup>	2.734,79 m <sup>2</sup>
ÁREA DO SUPERIOR - EXISTENTE:	ÁREA PERMEÁVEL:	ÁREA CONSTRUÍDA - ACRÉSCIMO:
280,56 m <sup>2</sup>	5.168,47 m <sup>2</sup> (44%)	239,16 m <sup>2</sup>
ÁREA DO SUB-TÉRREO EXISTENTE:		ÁREA TOTAL DA CONSTRUÇÃO:
730,32 m <sup>2</sup>		2.973,95 m <sup>2</sup>

Logomarca:	Conteúdo: - Detalhamento Rampa - Fachada	Folha:
		20/39
		Escala:
		Indicada
		Data:
		Novembro / 2021
		Desenho: